Schnitt C - C'
Geländeaufschüttungen Nr. 3, 4 und 5
Abschirmungswälle Attaching Ost
Maßstab 1: 500

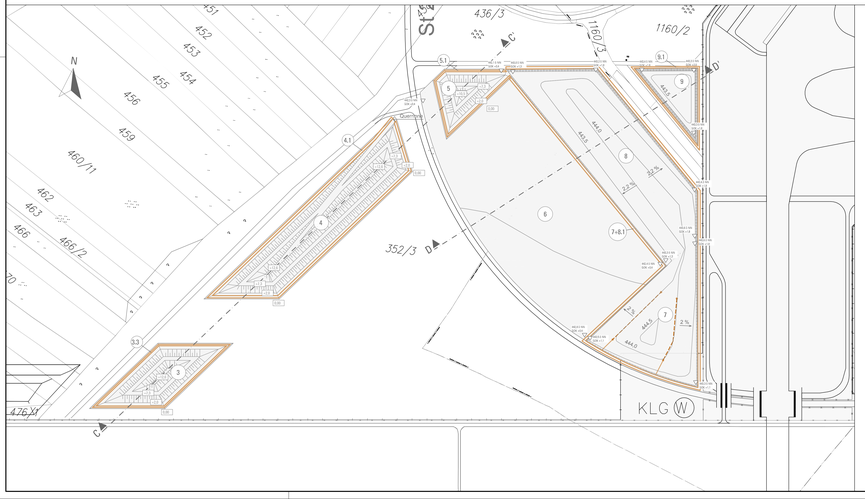

Schnitt D - D'
Geländeaufschüttung Nr. 8 und 9
Attaching Ost
Maßstab 1: 500

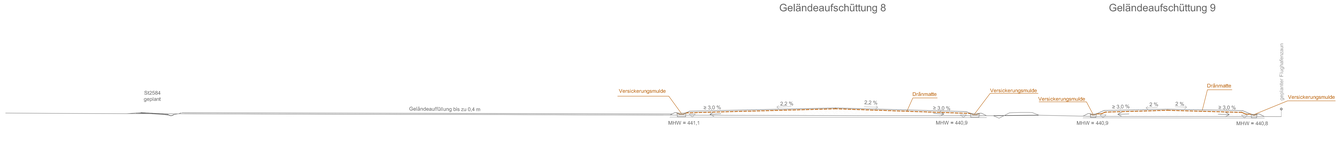

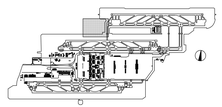

IN DIESEM PLAN FESTZUSTELLEN:

- Versickerungsmulde
- Dränmatte
- Transportleitung
- Dränleitung

NACHRICHTLICH DARGESTELLT:

- (3) Kennzeichnung der Geländeaufschüttung
- (3.1) Kennzeichnung der Versickerungseinrichtung
- 441,1 m+NN — Grundwasseroberfläche MHW, Kote m+NN
- 443,5 — Höhenlinie (0,5 m)
- 6 %, 1:2 — Geländeneigungen
- Rekultivierungsschicht
- verdichtetes Bodenmaterial

Geländeaufschüttung Nr.		3	4	5	7+8	9
Versickerungseinrichtung		3.1	4.1	5.1	7+8.1	9.1
geringster Flurabstand als Muldensohle bei MHW	[m]	1,1	0,7	0,9	1,0	1,0
erf. Speichervolumen beim Bemessungsregen	[m³]	186	419	107	1060	80
gepl. Speichervolumen	[m³]	191	562	130	1088	136
Muldenlänge	[m]	456	781	310	1236	325
Muldenbreite	[m]	2,0	3,0	2,0	3,0	2,0
Wassertiefe beim Bemessungsregen	[m]	0,3	0,3	0,3	0,4	0,3

Dieser Plan wird gem. §§ 8 ff. des Luftverkehrsgesetzes (LuftVG) festgestellt.

Regierung von Oberbayern
- Luftfahrt Südbayern -
Buchner
Ltd. Regierungsdirektor

Planfeststellungsverfahren
3. Start- und Landebahn

M Flughafen München

Objekt: GELÄNDEAUFSCHÜTTUNGEN MIT LANDSCHAFTSPFLEGERISCHEM BEGLEITPLAN	Erläuterungsber.Nr. J - 301
Planart: ENTWÄSSERUNG ABSCHIRMUNGSWÄLLE NR. 3, 4 UND 5 SOWIE GELÄNDEAUFSCHÜTTUNGEN ATTACHING OST	Maßstab 1: 2 000

Planverfasser
Dr. Blasy - Dr. Øverland
Beratende Ingenieure GmbH & Co. KG
Moosstraße 3 82279 Eching am Ammersee
i. V. O. Øverland

Bearb.	FUCHS
Gezeich.	DE PÖL
Geprüft	VOGT
Datum	16.07.2007

Flughafen München GmbH
München, den 20.08.2007 Geprüft:
gez. i.V. Dr. Josef Schwendner
gez. i.V. Nils Eichbaum

Datum	Zeichen
16.07.2007	BLOMEYER

Anlage Nr. J - 322